

**ГРАФИЧЕСКОЕ ОПИСАНИЕ МЕСТОПОЛОЖЕНИЯ ГРАНИЦ  
ПУБЛИЧНОГО СЕРВИТУТА  
ОПИСАНИЕ ГРАНИЦ ПУБЛИЧНОГО СЕРВИТУТА, СОДЕРЖАЩЕГО КООРДИНАТЫ  
ХАРАКТЕРНЫХ ТОЧЕК ГРАНИЦ ПУБЛИЧНОГО СЕРВИТУТА**

**Зона публичного сервитута для эксплуатации линейного объекта "Газопровод низкого давления для газоснабжения жилых домов по ул.Новая, ул.Николая Борисова в г.Болотное Болотнинского района Новосибирской области. Код объекта 54-23-428-000099"**

(наименование объекта, местоположение границ которого описано)

**Сведения об объекте**

<b>№ п/п</b>	<b>Характеристики объекта</b>	<b>Описание характеристик</b>
<b>1</b>	<b>2</b>	<b>3</b>
1	Местоположение объекта	Новосибирская обл., р-н Болотнинский, г. Болотное
2	Площадь объекта $\pm$ величина погрешности определения площади ( $P \pm \Delta P$ )	5630 $\pm$ 26 кв.м
3	Иные характеристики объекта	<p>Публичный сервитут устанавливается в соответствии с главой V.7 Земельного Кодекса РФ сроком на 49 лет в целях эксплуатации линейного объекта системы газоснабжения: "Газопровод низкого давления для газоснабжения жилых домов по ул.Новая, ул.Николая Борисова в г.Болотное Болотнинского района Новосибирской области. Код объекта 54-23-428-000099". Владелец публичного сервитута: ООО "Газпром газораспределение Томск", ИНН 7017203428, ОГРН 1087017002533. Адрес: 634021, Томская область, г. Томск, проспект Фрунзе, д.170а, адрес электронной почты: mail@gazpromgr.tomsk.ru.</p> <p>В отношении земель неразграниченной государственной или муниципальной собственности – кадастровый квартал 54:03:020801.</p> <p>В отношении земельного участка с кадастровым номером 54:03:020801:5207, площадью 570 +/- 8 кв.м., по адресу: Новосибирская область, Болотнинский район, город Болотное, земельный участок находится в 5 метрах на юго-восток от ориентира. Адрес ориентира: Новосибирская область, Болотнинский район, город Болотное, ул. Новая, 1а, принадлежит на праве постоянного (бессрочного) пользования Администрации города Болотное Болотнинского района Новосибирской области, ИНН: 5413101472, что подтверждается регистрацией права от 19.12.2018 № 54:03:020801:5207-54/005/2018-1.</p> <p>В отношении земельного участка с кадастровым номером 54:03:020801:5255, площадью 13846 +/- 41 кв.м., по адресу: Новосибирская область, р-н Болотнинский, г Болотное, сведения о правообладателе отсутствуют.</p> <p>Администрация города Болотное Болотнинского района Новосибирской области.</p> <p>Почтовый адрес: 633340, Новосибирская обл., Болотнинский р-н, г. Болотное, ул. Советская, д. 9.</p> <p>Электронный адрес: bolotnoe_gorod@nso.ru</p>

**ГРАФИЧЕСКОЕ ОПИСАНИЕ МЕСТОПОЛОЖЕНИЯ ГРАНИЦ  
ПУБЛИЧНОГО СЕРВИТУТА  
ОПИСАНИЕ ГРАНИЦ ПУБЛИЧНОГО СЕРВИТУТА, СОДЕРЖАЩЕГО КООРДИНАТЫ  
ХАРАКТЕРНЫХ ТОЧЕК ГРАНИЦ ПУБЛИЧНОГО СЕРВИТУТА**

**Зона публичного сервитута для эксплуатации линейного объекта "Газопровод низкого давления для газоснабжения жилых домов по ул.Новая, ул.Николая Борисова в г.Болотное Болотнинского района Новосибирской области. Код объекта 54-23-428-000099"**

(наименование объекта, местоположение границ которого описано)

**Сведения о местоположении границ объекта**

**1. Система координат** *МСК НСО, 4 зона*

**2. Сведения о характерных точках границ объекта**

Обозначение характерных точек границ	Координаты, м		Метод определения координат характерной точки	Средняя квадратическая погрешность положения характерной точки (M <sub>t</sub> ), м	Описание обозначения точки на местности (при наличии)
	X	Y			
1	2	3	4	5	6
1	560679,95	4294343,82	Аналитический метод	0,10	—
2	560686,91	4294366,53	Аналитический метод	0,10	—
3	560642,06	4294376,70	Аналитический метод	0,10	—
4	560525,73	4294403,00	Аналитический метод	0,10	—
5	560526,60	4294406,07	Аналитический метод	0,10	—
6	560521,71	4294407,17	Аналитический метод	0,10	—
7	560520,84	4294404,09	Аналитический метод	0,10	—
8	560474,57	4294414,04	Аналитический метод	0,10	—
9	560425,28	4294425,29	Аналитический метод	0,10	—
10	560405,33	4294429,01	Аналитический метод	0,10	—
11	560406,16	4294433,22	Аналитический метод	0,10	—
12	560401,25	4294434,33	Аналитический метод	0,10	—
13	560400,46	4294430,10	Аналитический метод	0,10	—
14	560387,93	4294433,20	Аналитический метод	0,10	—
15	560344,90	4294442,81	Аналитический метод	0,10	—
16	560329,94	4294446,05	Аналитический метод	0,10	—
17	560330,57	4294450,19	Аналитический метод	0,10	—
18	560325,71	4294451,28	Аналитический метод	0,10	—

**ГРАФИЧЕСКОЕ ОПИСАНИЕ МЕСТОПОЛОЖЕНИЯ ГРАНИЦ  
ПУБЛИЧНОГО СЕРВИТУТА  
ОПИСАНИЕ ГРАНИЦ ПУБЛИЧНОГО СЕРВИТУТА, СОДЕРЖАЩЕГО КООРДИНАТЫ  
ХАРАКТЕРНЫХ ТОЧЕК ГРАНИЦ ПУБЛИЧНОГО СЕРВИТУТА**

**Зона публичного сервитута для эксплуатации линейного объекта "Газопровод низкого давления для газоснабжения жилых домов по ул.Новая, ул.Николая Борисова в г.Болотное Болотнинского района Новосибирской области. Код объекта 54-23-428-000099"**

(наименование объекта, местоположение границ которого описано)

**Сведения о местоположении границ объекта**

1	2	3	4	5	6
19	560325,04	4294447,08	Аналитический метод	0,10	—
20	560296,67	4294453,00	Аналитический метод	0,10	—
21	560308,77	4294501,88	Аналитический метод	0,10	—
22	560324,93	4294566,94	Аналитический метод	0,10	—
23	560331,34	4294597,21	Аналитический метод	0,10	—
24	560335,13	4294614,05	Аналитический метод	0,10	—
25	560344,15	4294656,31	Аналитический метод	0,10	—
26	560410,03	4294640,19	Аналитический метод	0,10	—
27	560507,47	4294616,88	Аналитический метод	0,10	—
28	560573,48	4294600,93	Аналитический метод	0,10	—
29	560574,34	4294604,64	Аналитический метод	0,10	—
30	560573,39	4294604,90	Аналитический метод	0,10	—
31	560574,46	4294608,85	Аналитический метод	0,10	—
32	560569,58	4294609,95	Аналитический метод	0,10	—
33	560568,83	4294607,14	Аналитический метод	0,10	—
34	560508,65	4294621,74	Аналитический метод	0,10	—
35	560411,21	4294645,06	Аналитический метод	0,10	—
36	560381,04	4294652,43	Аналитический метод	0,10	—
37	560360,36	4294656,92	Аналитический метод	0,10	—
38	560340,41	4294662,42	Аналитический метод	0,10	—
39	560328,82	4294608,43	Аналитический метод	0,10	—
40	560320,90	4294568,26	Аналитический метод	0,10	—
41	560297,56	4294471,02	Аналитический метод	0,10	—

**ГРАФИЧЕСКОЕ ОПИСАНИЕ МЕСТОПОЛОЖЕНИЯ ГРАНИЦ  
ПУБЛИЧНОГО СЕРВИТУТА  
ОПИСАНИЕ ГРАНИЦ ПУБЛИЧНОГО СЕРВИТУТА, СОДЕРЖАЩЕГО КООРДИНАТЫ  
ХАРАКТЕРНЫХ ТОЧЕК ГРАНИЦ ПУБЛИЧНОГО СЕРВИТУТА**

**Зона публичного сервитута для эксплуатации линейного объекта "Газопровод низкого давления для газоснабжения жилых домов по ул.Новая, ул.Николая Борисова в г.Болотное Болотнинского района Новосибирской области. Код объекта 54-23-428-000099"**

(наименование объекта, местоположение границ которого описано)

**Сведения о местоположении границ объекта**

1	2	3	4	5	6
42	560291,78	4294454,07	Аналитический метод	0,10	—
43	560278,98	4294457,01	Аналитический метод	0,10	—
44	560277,08	4294446,74	Аналитический метод	0,10	—
45	560257,11	4294450,91	Аналитический метод	0,10	—
46	560219,84	4294458,63	Аналитический метод	0,10	—
47	560181,29	4294468,06	Аналитический метод	0,10	—
48	560162,12	4294471,81	Аналитический метод	0,10	—
49	560154,67	4294473,16	Аналитический метод	0,10	—
50	560141,97	4294475,42	Аналитический метод	0,10	—
51	560138,25	4294448,61	Аналитический метод	0,10	—
52	560122,74	4294376,49	Аналитический метод	0,10	—
53	560134,13	4294373,85	Аналитический метод	0,10	—
54	560133,71	4294372,03	Аналитический метод	0,10	—
55	560135,08	4294371,74	Аналитический метод	0,10	—
56	560134,43	4294368,45	Аналитический метод	0,10	—
57	560139,31	4294367,43	Аналитический метод	0,10	—
58	560140,84	4294375,57	Аналитический метод	0,10	—
59	560127,75	4294378,46	Аналитический метод	0,10	—
60	560145,99	4294469,65	Аналитический метод	0,10	—
61	560153,78	4294468,24	Аналитический метод	0,10	—
62	560161,22	4294466,89	Аналитический метод	0,10	—
63	560180,28	4294463,17	Аналитический метод	0,10	—
64	560218,77	4294453,74	Аналитический метод	0,10	—

**ГРАФИЧЕСКОЕ ОПИСАНИЕ МЕСТОПОЛОЖЕНИЯ ГРАНИЦ  
ПУБЛИЧНОГО СЕРВИТУТА  
ОПИСАНИЕ ГРАНИЦ ПУБЛИЧНОГО СЕРВИТУТА, СОДЕРЖАЩЕГО КООРДИНАТЫ  
ХАРАКТЕРНЫХ ТОЧЕК ГРАНИЦ ПУБЛИЧНОГО СЕРВИТУТА**

**Зона публичного сервитута для эксплуатации линейного объекта "Газопровод низкого давления для газоснабжения жилых домов по ул.Новая, ул.Николая Борисова в г.Болотное Болотнинского района Новосибирской области. Код объекта 54-23-428-000099"**

(наименование объекта, местоположение границ которого описано)

**Сведения о местоположении границ объекта**

1	2	3	4	5	6
65	560256,09	4294446,01	Аналитический метод	0,10	—
66	560281,09	4294440,76	Аналитический метод	0,10	—
67	560282,93	4294450,97	Аналитический метод	0,10	—
68	560293,53	4294448,54	Аналитический метод	0,10	—
69	560327,14	4294441,53	Аналитический метод	0,10	—
70	560343,82	4294437,93	Аналитический метод	0,10	—
71	560386,82	4294428,32	Аналитический метод	0,10	—
72	560398,05	4294425,55	Аналитический метод	0,10	—
73	560391,51	4294409,25	Аналитический метод	0,10	—
74	560396,45	4294408,12	Аналитический метод	0,10	—
75	560402,95	4294424,36	Аналитический метод	0,10	—
76	560424,20	4294420,41	Аналитический метод	0,10	—
77	560473,47	4294409,16	Аналитический метод	0,10	—
78	560522,54	4294398,61	Аналитический метод	0,10	—
79	560640,96	4294371,82	Аналитический метод	0,10	—
80	560680,12	4294362,90	Аналитический метод	0,10	—
81	560675,05	4294344,92	Аналитический метод	0,10	—
1	560679,95	4294343,82	Аналитический метод	0,10	—

**3. Сведения о характерных точках части (частей) границы объекта**

Обозначение характерных точек части границы	Координаты, м		Метод определения координат характерной точки	Средняя квадратическая погрешность положения характерной точки (M <sub>t</sub> ), м	Описание обозначения точки на местности (при наличии)
	X	Y			
1	2	3	4	5	6
Часть № —					

**ГРАФИЧЕСКОЕ ОПИСАНИЕ МЕСТОПОЛОЖЕНИЯ ГРАНИЦ  
ПУБЛИЧНОГО СЕРВИТУТА  
ОПИСАНИЕ ГРАНИЦ ПУБЛИЧНОГО СЕРВИТУТА, СОДЕРЖАЩЕГО КООРДИНАТЫ  
ХАРАКТЕРНЫХ ТОЧЕК ГРАНИЦ ПУБЛИЧНОГО СЕРВИТУТА**

**Зона публичного сервитута для эксплуатации линейного объекта "Газопровод низкого давления для газоснабжения жилых домов по ул.Новая, ул.Николая Борисова в г.Болотное Болотнинского района Новосибирской области. Код объекта 54-23-428-000099"**

(наименование объекта, местоположение границ которого описано)

**Сведения о местоположении границ объекта**

<b>1</b>	<b>2</b>	<b>3</b>	<b>4</b>	<b>5</b>	<b>6</b>
—	—	—	—	—	—

<div>ГРАФИЧЕСКОЕ ОПИСАНИЕ МЕСТОПОЛОЖЕНИЯ ГРАНИЦ ПУБЛИЧНОГО СЕРВИТУТА</div> <div>ОПИСАНИЕ ГРАНИЦ ПУБЛИЧНОГО СЕРВИТУТА, СОДЕРЖАЩЕГО КООРДИНАТЫ ХАРАКТЕРНЫХ ТОЧЕК ГРАНИЦ ПУБЛИЧНОГО СЕРВИТУТА</div> <div>Зона публичного сервитута для эксплуатации линейного объекта "Газопровод низкого давления для газоснабжения жилых домов по ул.Новая, ул.Николая Борисова в г.Болотное Болотнинского района Новосибирской области. Код объекта 54-23-428-000099"</div> <div>(наименование объекта, местоположение границ которого описано)</div>							
Сведения о местоположении измененных (уточненных) границ объекта							
1. Система координат —							
2. Сведения о характерных точках границ объекта							
Обозна- чение характер- ных точек границ	Существующие координаты, м		Измененные (уточненные) координаты, м		Метод определения координат характерной точки	Средняя квадратичес- кая погрешность положения характерной точки (M <sub>t</sub> ), м	Описание обозначения точки на местности (при наличии)
	X	Y	X	Y			
1	2	3	4	5	6	7	8
—	—	—	—	—	—	—	—
3. Сведения о характерных точках части (частей) границы объекта							
Часть № —							
Обозна- чение характер- ных точек границ	Существующие координаты, м		Измененные (уточненные) координаты, м		Метод определения координат характерной точки	Средняя квадратичес- кая погрешность положения характерной точки (M <sub>t</sub> ), м	Описание обозначения точки на местности (при наличии)
	X	Y	X	Y			
1	2	3	4	5	6	7	8
—	—	—	—	—	—	—	—

**ГРАФИЧЕСКОЕ ОПИСАНИЕ МЕСТОПОЛОЖЕНИЯ ГРАНИЦ  
ПУБЛИЧНОГО СЕРВИТУТА  
СХЕМА РАСПОЛОЖЕНИЯ ГРАНИЦ ПУБЛИЧНОГО СЕРВИТУТА**

**Зона публичного сервитута для эксплуатации линейного объекта "Газопровод низкого давления для газоснабжения жилых домов по ул.Новая, ул.Николая Борисова в г.Болотное Болотнинского района Новосибирской области. Код объекта 54-23-428-000099"**

(наименование объекта, местоположение границ которого описано)

**Основной лист**



**Масштаб 1: 5000**

**Используемые условные знаки и обозначения:**



**23**

— область выносного листа,

— номер выносного листа.

Остальные используемые условные знаки и обозначения приведены на отдельной странице в конце раздела.

Подпись \_\_\_\_\_ Руденко М. Н. Дата 21 октября 2024 г.

Место для оттиска печати (при наличии) лица, составившего описание местоположения границ объекта



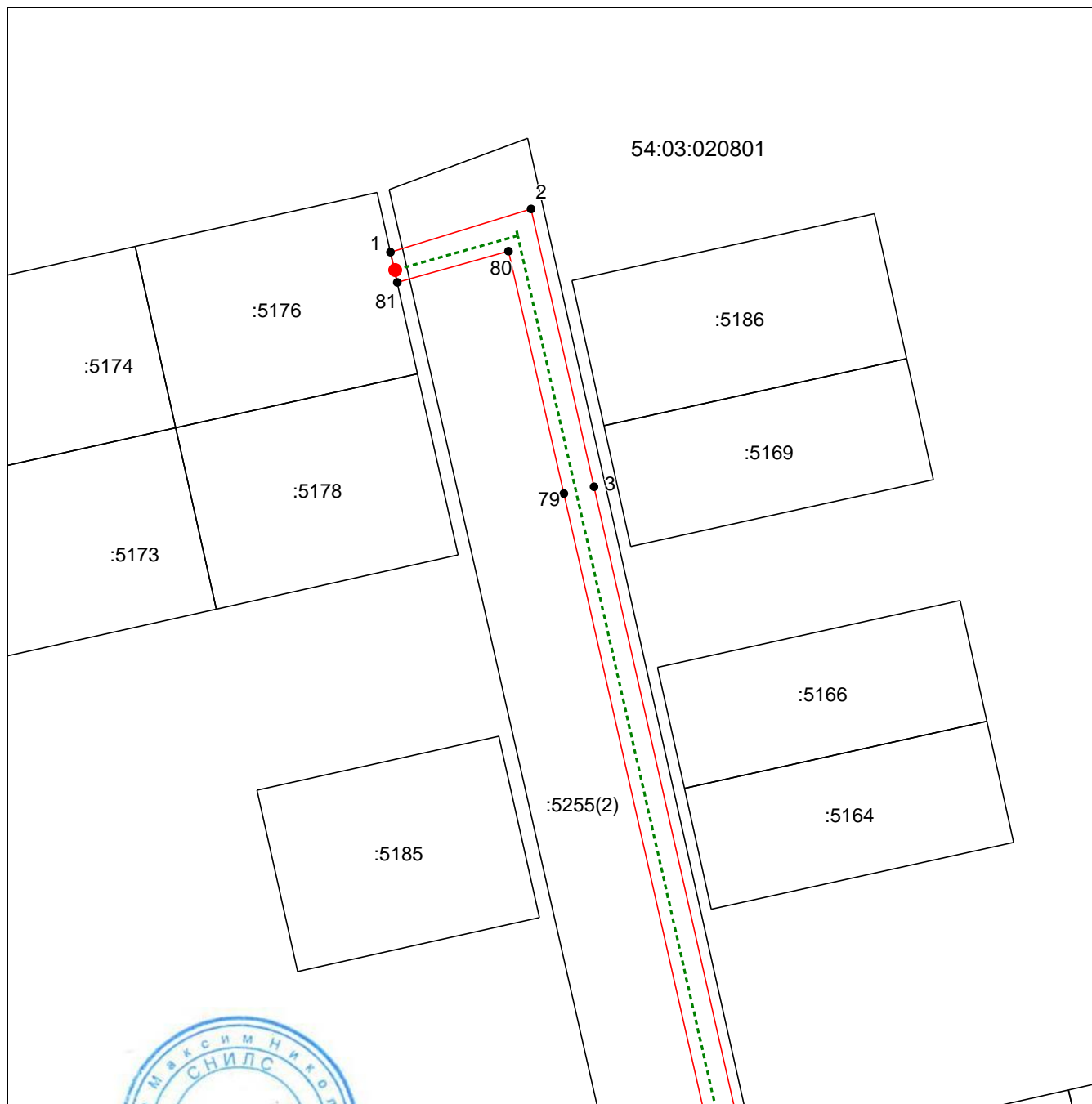
**ГРАФИЧЕСКОЕ ОПИСАНИЕ МЕСТОПОЛОЖЕНИЯ ГРАНИЦ  
ПУБЛИЧНОГО СЕРВИТУТА**

**СХЕМА РАСПОЛОЖЕНИЯ ГРАНИЦ ПУБЛИЧНОГО СЕРВИТУТА**

**Зона публичного сервитута для эксплуатации линейного объекта "Газопровод низкого давления для газоснабжения жилых домов по ул.Новая, ул.Николая Борисова в г.Болотное Болотнинского района Новосибирской области. Код объекта 54-23-428-000099"**

(наименование объекта, местоположение границ которого описано)

**Выносной лист №1**



**Масштаб 1:1000**

Используемые условные знаки и обозначения приведены на отдельной странице в конце раздела.

Подпись  Руденко М. Н. Дата 21 октября 2024 г.

Место для оттиска печати (при наличии) лица, составившего описание местоположения границ объекта



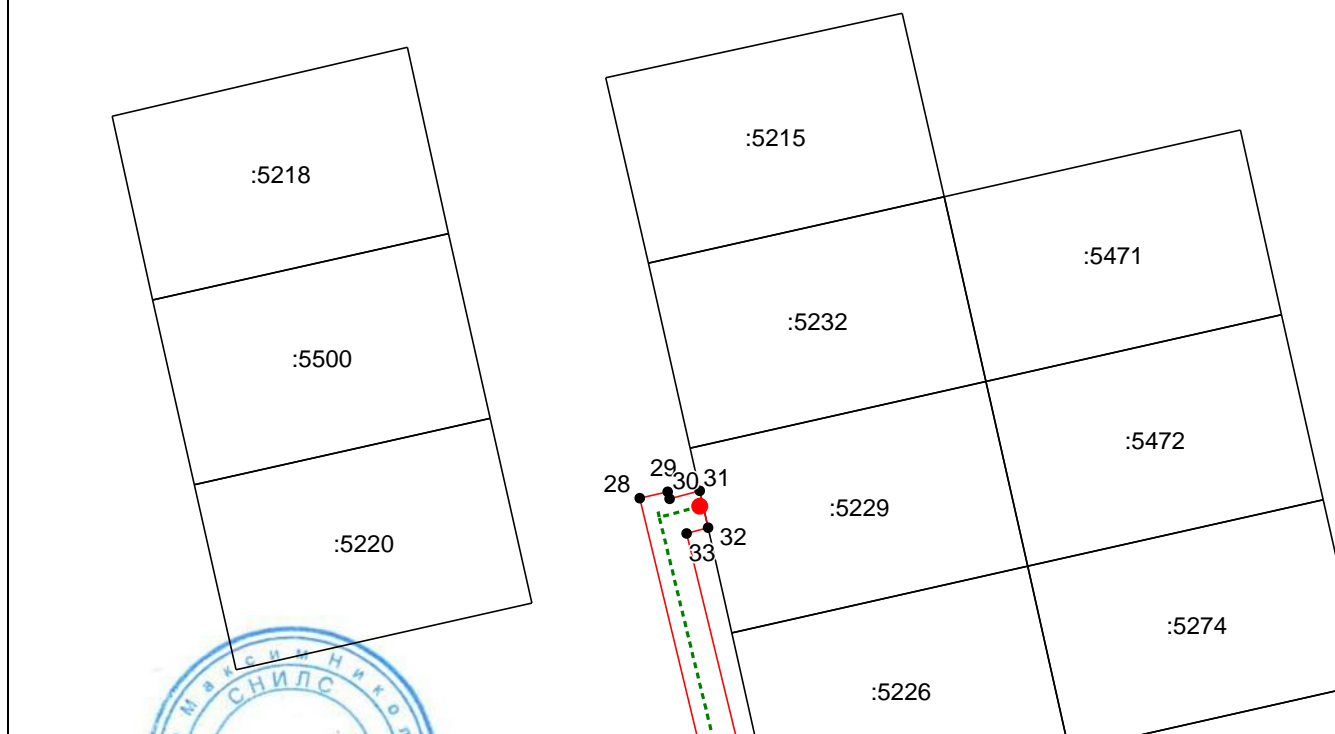
**ГРАФИЧЕСКОЕ ОПИСАНИЕ МЕСТОПОЛОЖЕНИЯ ГРАНИЦ  
ПУБЛИЧНОГО СЕРВИТУТА  
СХЕМА РАСПОЛОЖЕНИЯ ГРАНИЦ ПУБЛИЧНОГО СЕРВИТУТА**

**Зона публичного сервитута для эксплуатации линейного объекта "Газопровод низкого давления для газоснабжения жилых домов по ул.Новая, ул.Николая Борисова в г.Болотное Болотнинского района Новосибирской области. Код объекта 54-23-428-000099"**

(наименование объекта, местоположение границ которого описано)

**Выносной лист №2**

54:03:020801



**Масштаб 1:1000**

Используемые условные знаки и обозначения приведены на отдельной странице в конце раздела.

Подпись \_\_\_\_\_ Руденко М. Н. Дата 21 октября 2024 г.

Место для оттиска печати (при наличии) лица, составившего описание местоположения границ объекта

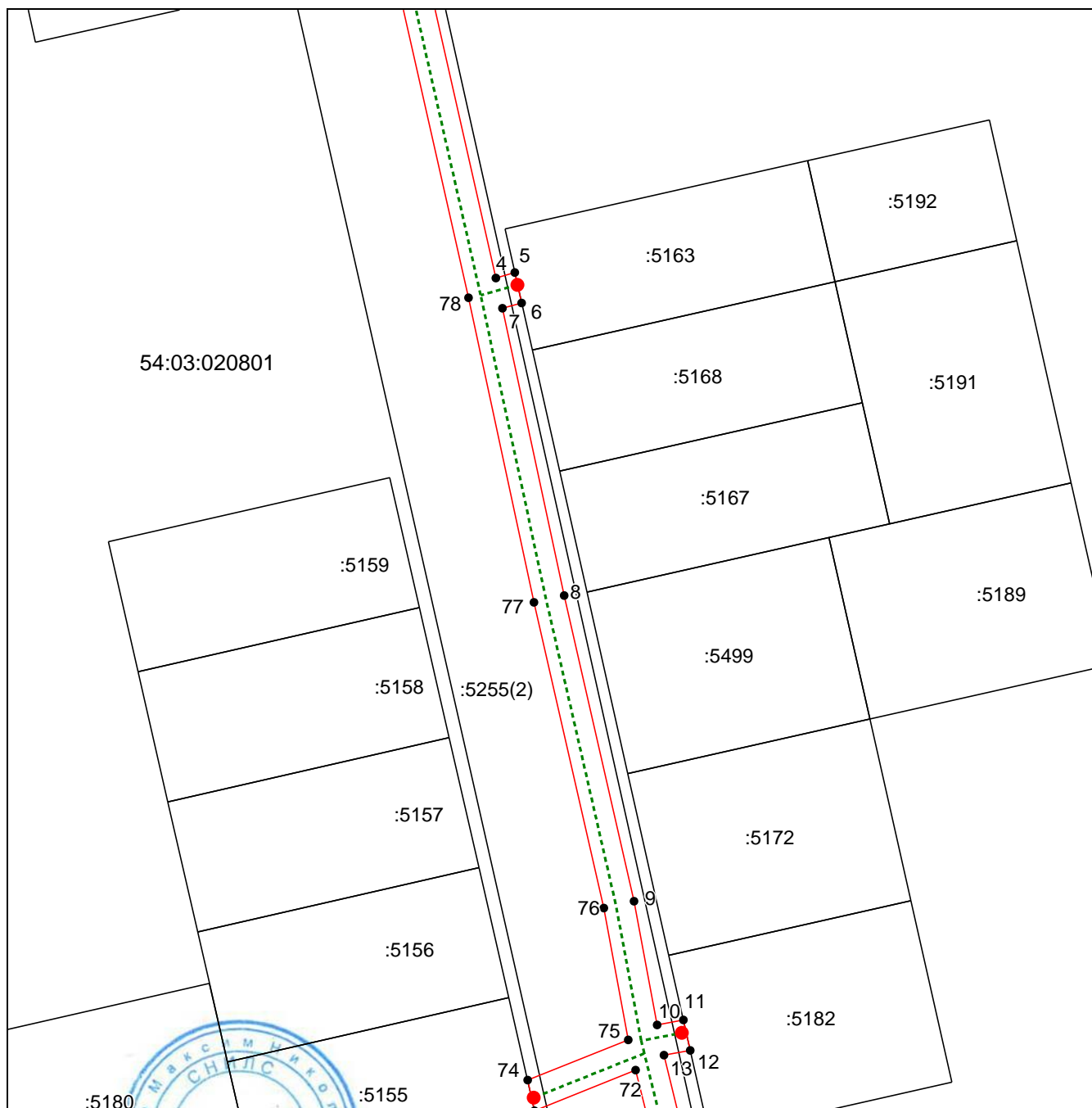
**ГРАФИЧЕСКОЕ ОПИСАНИЕ МЕСТОПОЛОЖЕНИЯ ГРАНИЦ  
ПУБЛИЧНОГО СЕРВИТУТА**

**СХЕМА РАСПОЛОЖЕНИЯ ГРАНИЦ ПУБЛИЧНОГО СЕРВИТУТА**

**Зона публичного сервитута для эксплуатации линейного объекта "Газопровод низкого давления для газоснабжения жилых домов по ул.Новая, ул.Николая Борисова в г.Болотное Болотнинского района Новосибирской области. Код объекта 54-23-428-000099"**

(наименование объекта, местоположение границ которого описано)

**Выносной лист №3**



**Масштаб 1:1000**

Используемые условные знаки и обозначения приведены на отдельной странице в конце раздела.

Подпись  Руденко М. Н. Дата 21 октября 2024 г.

Место для оттиска печати (при наличии) лица, составившего описание местоположения границ объекта

**ГРАФИЧЕСКОЕ ОПИСАНИЕ МЕСТОПОЛОЖЕНИЯ ГРАНИЦ  
ПУБЛИЧНОГО СЕРВИТУТА  
СХЕМА РАСПОЛОЖЕНИЯ ГРАНИЦ ПУБЛИЧНОГО СЕРВИТУТА**

**Зона публичного сервитута для эксплуатации линейного объекта "Газопровод низкого давления для газоснабжения жилых домов по ул.Новая, ул.Николая Борисова в г.Болотное Болотнинского района Новосибирской области. Код объекта 54-23-428-000099"**

(наименование объекта, местоположение границ которого описано)

**Выносной лист №4**



**Масштаб 1:1000**

Используемые условные знаки и обозначения приведены на отдельной странице в конце раздела.

Подпись \_\_\_\_\_ Руденко М. Н. Дата 21 октября 2024 г.

Место для оттиска печати (при наличии) лица, составившего описание местоположения границ объекта

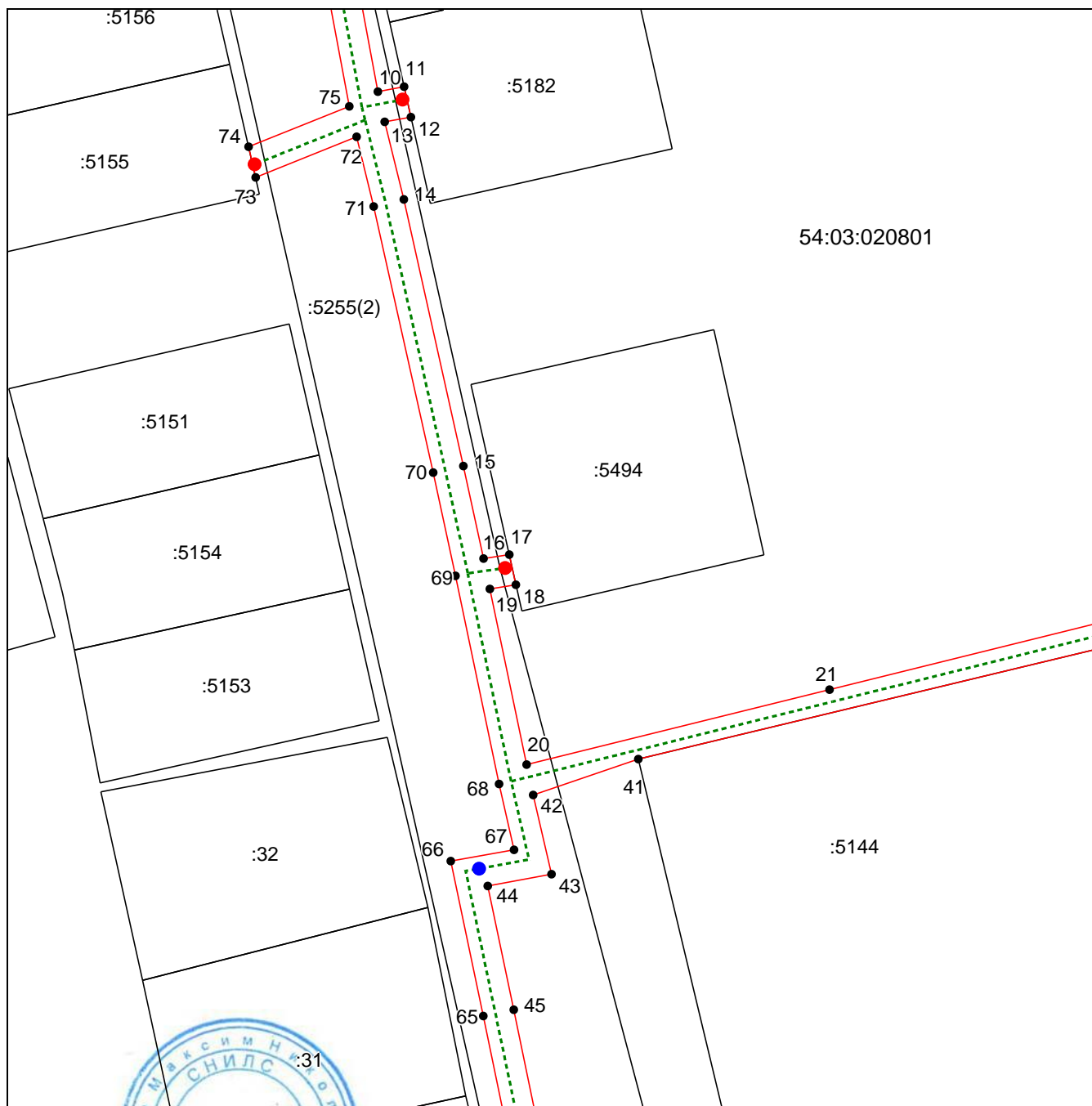
**ГРАФИЧЕСКОЕ ОПИСАНИЕ МЕСТОПОЛОЖЕНИЯ ГРАНИЦ  
ПУБЛИЧНОГО СЕРВИТУТА**

**СХЕМА РАСПОЛОЖЕНИЯ ГРАНИЦ ПУБЛИЧНОГО СЕРВИТУТА**

**Зона публичного сервитута для эксплуатации линейного объекта "Газопровод низкого давления для газоснабжения жилых домов по ул.Новая, ул.Николая Борисова в г.Болотное Болотнинского района Новосибирской области. Код объекта 54-23-428-000099"**

(наименование объекта, местоположение границ которого описано)

**Выносной лист №5**



**Масштаб 1:1000**

Используемые условные знаки и обозначения приведены на отдельной странице в конце раздела.

Подпись \_\_\_\_\_ Руденко М. Н. Дата 21 октября 2024 г.

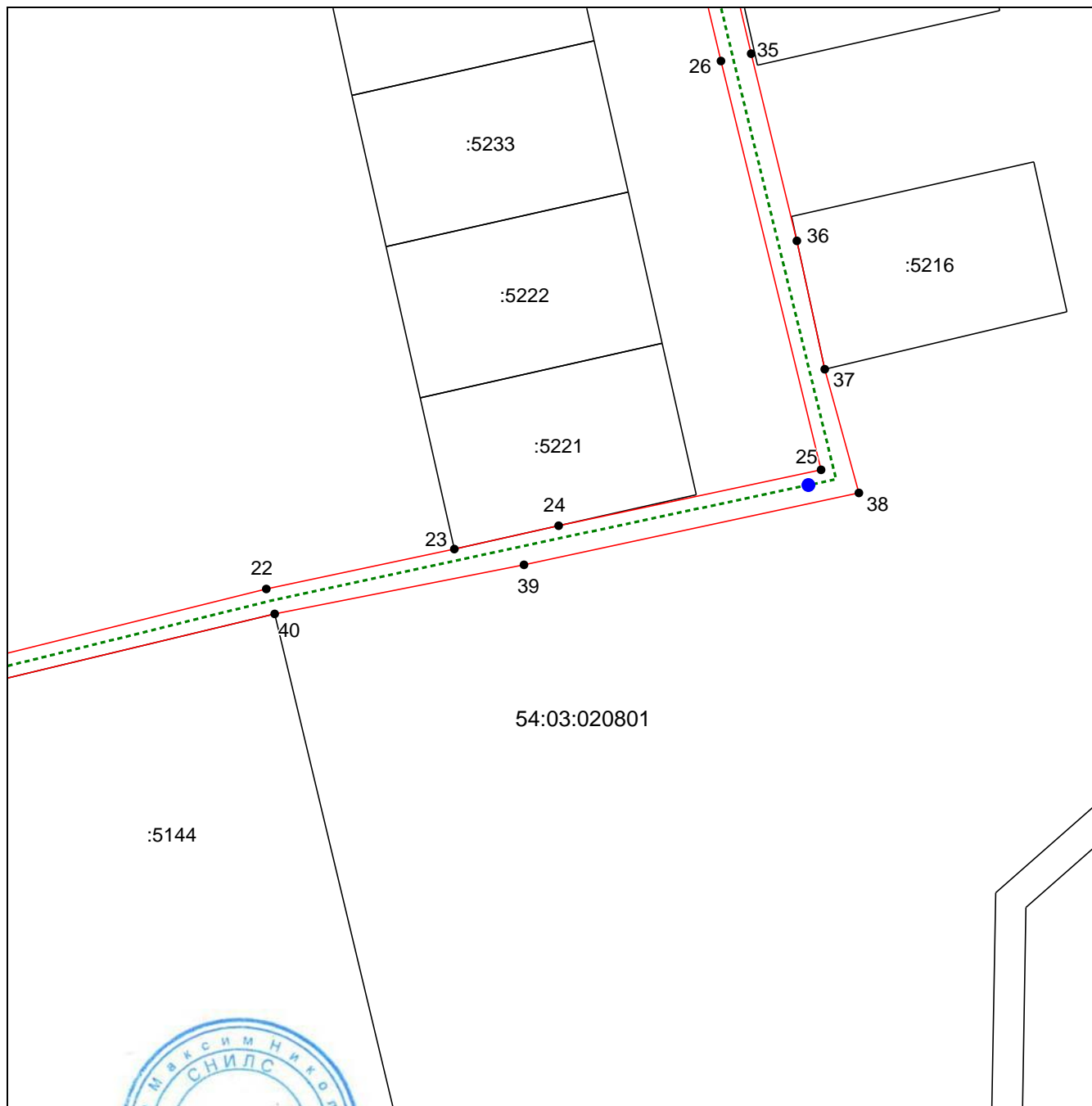
Место для оттиска печати (при наличии) лица, составившего описание местоположения границ объекта

**ГРАФИЧЕСКОЕ ОПИСАНИЕ МЕСТОПОЛОЖЕНИЯ ГРАНИЦ  
ПУБЛИЧНОГО СЕРВИТУТА  
СХЕМА РАСПОЛОЖЕНИЯ ГРАНИЦ ПУБЛИЧНОГО СЕРВИТУТА**

**Зона публичного сервитута для эксплуатации линейного объекта "Газопровод низкого давления для газоснабжения жилых домов по ул.Новая, ул.Николая Борисова в г.Болотное Болотнинского района Новосибирской области. Код объекта 54-23-428-000099"**

(наименование объекта, местоположение границ которого описано)

**Выносной лист №6**



**Масштаб 1:1000**

Используемые условные знаки и обозначения приведены на отдельной странице в конце раздела.

Подпись \_\_\_\_\_ Руденко М. Н. Дата 21 октября 2024 г.

Место для оттиска печати (при наличии) лица, составившего описание местоположения границ объекта

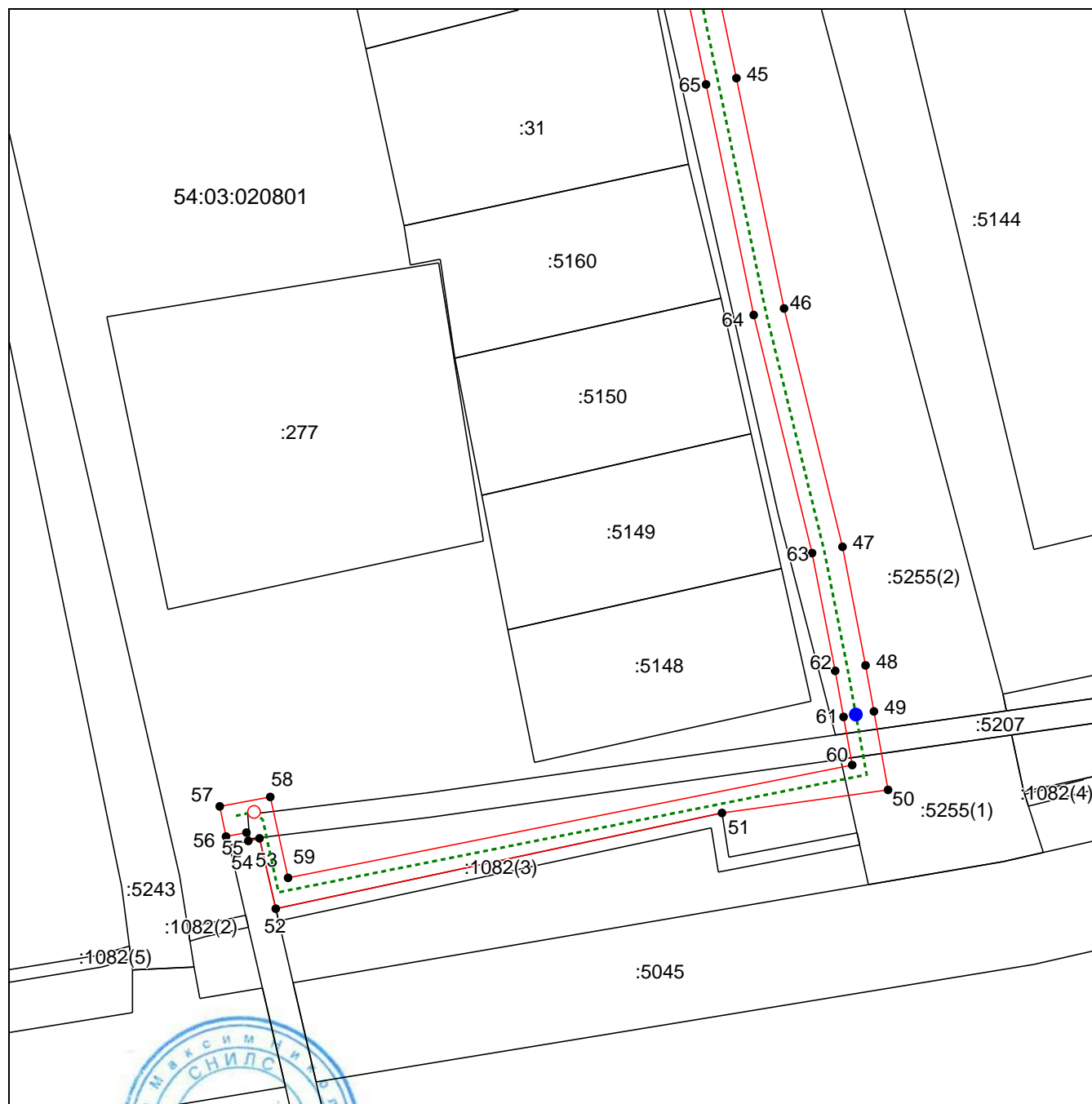
**ГРАФИЧЕСКОЕ ОПИСАНИЕ МЕСТОПОЛОЖЕНИЯ ГРАНИЦ  
ПУБЛИЧНОГО СЕРВИТУТА**

**СХЕМА РАСПОЛОЖЕНИЯ ГРАНИЦ ПУБЛИЧНОГО СЕРВИТУТА**

**Зона публичного сервитута для эксплуатации линейного объекта "Газопровод низкого давления для газоснабжения жилых домов по ул.Новая, ул.Николая Борисова в г.Болотное Болотнинского района Новосибирской области. Код объекта 54-23-428-000099"**

(наименование объекта, местоположение границ которого описано)

**Выносной лист №7**



**Масштаб 1:1000**

Используемые условные знаки и обозначения приведены на отдельной странице в конце раздела.

Подпись  Руденко М. Н. Дата 21 октября 2024 г.





Место для оттиска печати (при наличии) лица, составившего описание местоположения границ объекта

**ГРАФИЧЕСКОЕ ОПИСАНИЕ МЕСТОПОЛОЖЕНИЯ ГРАНИЦ  
ПУБЛИЧНОГО СЕРВИТУТА  
СХЕМА РАСПОЛОЖЕНИЯ ГРАНИЦ ПУБЛИЧНОГО СЕРВИТУТА**

**Зона публичного сервитута для эксплуатации линейного объекта "Газопровод низкого давления для газоснабжения жилых домов по ул.Новая, ул.Николая Борисова в г.Болотное Болотнинского района Новосибирской области. Код объекта 54-23-428-000099"**

(наименование объекта, местоположение границ которого описано)

**Используемые условные знаки и обозначения:**

- |   |  |
|---|--|
|  | – граница публичного сервитута;                    |
|  | – проектное местоположение инженерного сооружения; |
|  | – граница земельного участка, учтенного в ЕГРН;    |
| :5255   | – номер земельного участка, учтенного в ЕГРН;      |
|  | – граница кадастрового квартала;                   |
| 54:03:020801  | – кадастровый номер квартала;                      |
| ●1  | – характерная точка сервитута и ее номер;          |
| ○   | – выход (опуск) газопровода;                       |
| ●   | – кран шаровый;                                    |
| ●   | – контрольная трубка.                              |